

2

**S. MARTINO B.A. VR**

Allegato alla delibera  
del Consiglio Comunale  
N° 72 del 21.09.95

ORIGINALE

COMUNE DI S. MARTINO B.  
(Provincia di VERONA)  
11 LUG 1995  
PROTOCOLLO GENERAL  
N° 12099

**TAV. N. 5**

COMUNE DI S. MARTINO B. A.  
(Provincia di VERONA)  
12 LUG 1995  
Protocollo N° 4059



IL SINDACO

*Luigi Gajse*

IL SEGRETARIO GENERALE

*[Signature]*

**P. R. G.**

*[Handwritten signatures and notes]*

**variante al p.r.g. adottato con delibera dal con-  
siglio comunale n°225 del 20-12-84 approvato  
con modifiche d'ufficio dalla giunta regionale  
veneta con delibera n°3132 del 24/5/1988 in at-  
tuazione della l.r. 24/85.**

Studio Associato  
**MENDINI - AVESAN**  
Architettura & Urbanistica  
Piazza Brà 10 37121 VERONA  
Partita I.V.A.: 0218956 023 4

Comune di S. Martino B.A.

Provincia di Verona

SCHEDA "B" N°79

RILEVAMENTO BENI AMBIENTALI E ARCHITETTONICI

VEDI SCALA 1:5000

LOCALITA': CASETTE DI S. ANTONIO

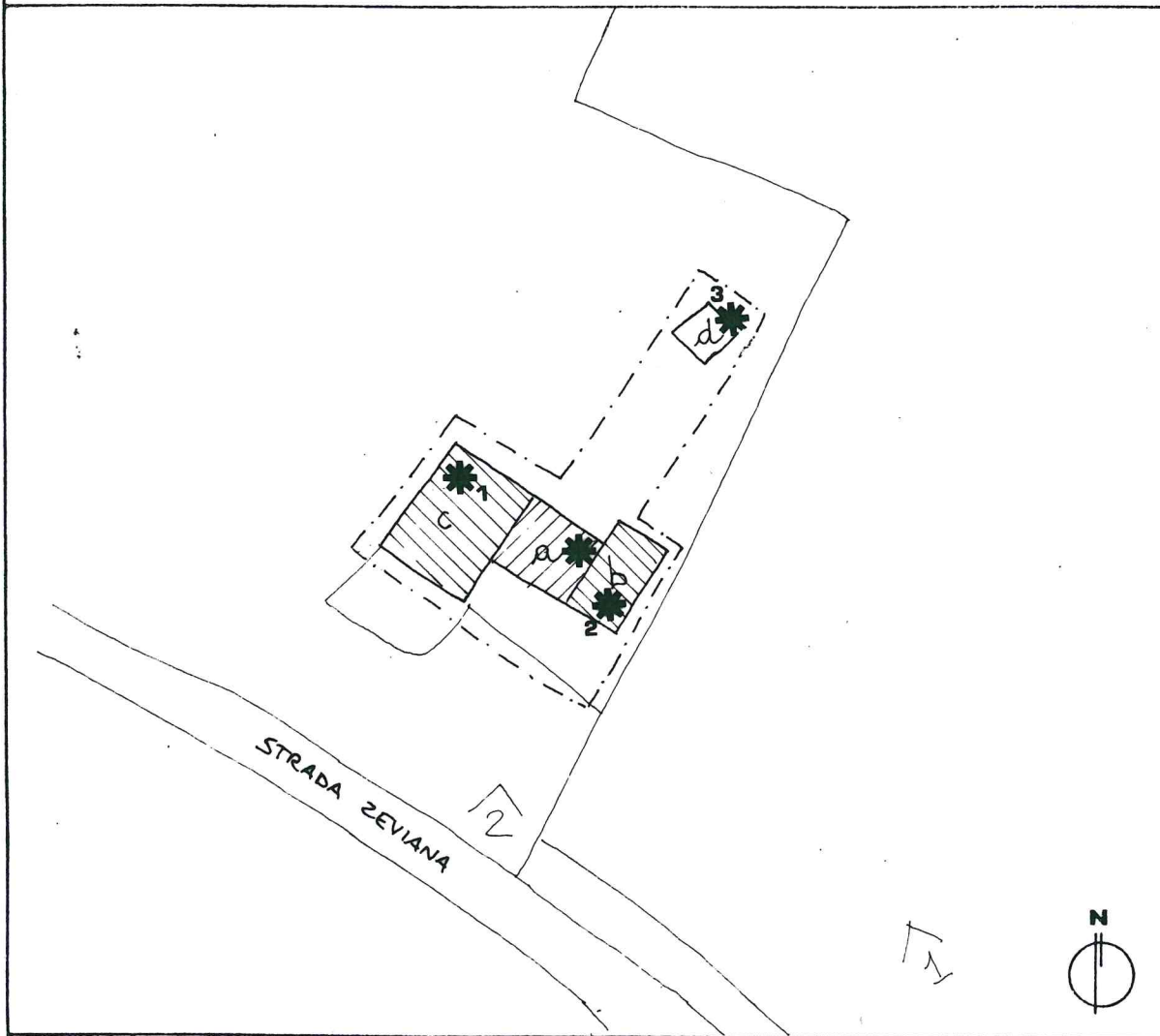
VINCOLI DI LEGGE:

L. 1089/39  ASSIM.  L.R. 24/85  ASSIM.

L. 1497/39  ASSIM.  431/85  ASSIM.

SIMBOLOGIA

a	RESIDENZA PRINCIPALE	PROTEZIONE	4
b	RESIDENZA ED ANNESSI		4
c	STALLA CON FIENILE		5
d	EDIFICIO IN ROVINA		5
		GRADO	



—	VEDI SCALA 1:5000 AREA DI PERTINENZA	---	PROGETTAZIONE UNITARIA
N° >	PUNTO DI RIPRESA FOTOGRAFICA	✱	NON UTILIZZATO E/O NON PIU' FUNZIONALE ALLE ESIGENZE DEL FONDO AGRICOLO

PLANIMETRIA scala 1:1000

**TIPOLOGIA**

- ISOLATO
- IN CORTINA
- A CORTE
- A SCHIERA
- ALTRO (SPECIFICARE)

**CONTESTO AMBIENTALE**

- PARCO
- GIARDINO
- ORTO
- SCOPERTO A DESTINAZIONE AGRICOLA
- BROLO
- CENTRO STORICO
- NUCLEO RURALE
- ALTRO

**EPOCA IMPIANTO ORIGINARIO**

SECOLO XVII

**INTERVENTI SUCCESSIVI**

AMPLIAMENTO FINE SECOLO XIX

**PARTICOLARE DI RILIEVO**

- ARCHITETTONICO
- SCULTOREO
- PITTORICO

**CARATTERISTICHE COSTRUTTIVE E MATERIALI:**

MURATURE: PIETRA - MATTONI

SCALE: LEGNO

SOLAI: LEGNO

COPERTURE: COPPI

**DESTINAZIONE D'USO PER I VARI PIANI**

ORIGINARIA (a) RESIDENZA  
(b) RESIDENZA  
(c) STALLA FICNILE  
(d) ABITAZIONE

ATTUALE COME L'ORIGINARIA ANCHE  
SE LA CORTE È IN STATO DI  
ABBANDONO E L'EDIFICIO (d)  
MANCA DI COPERTURA ED È IN  
ROVINA

FUTURA COME ORIGINARIA PER  
TUTTI I CORPI DI FABBRICA  
E IN ALTERNATIVA:

\*1-2 DESTINAZIONE COMPATIBILE  
AD ECCEZIONE DELLA  
RESIDENZA.


\*3 RESIDENZA




SCHEDA "B" N°79

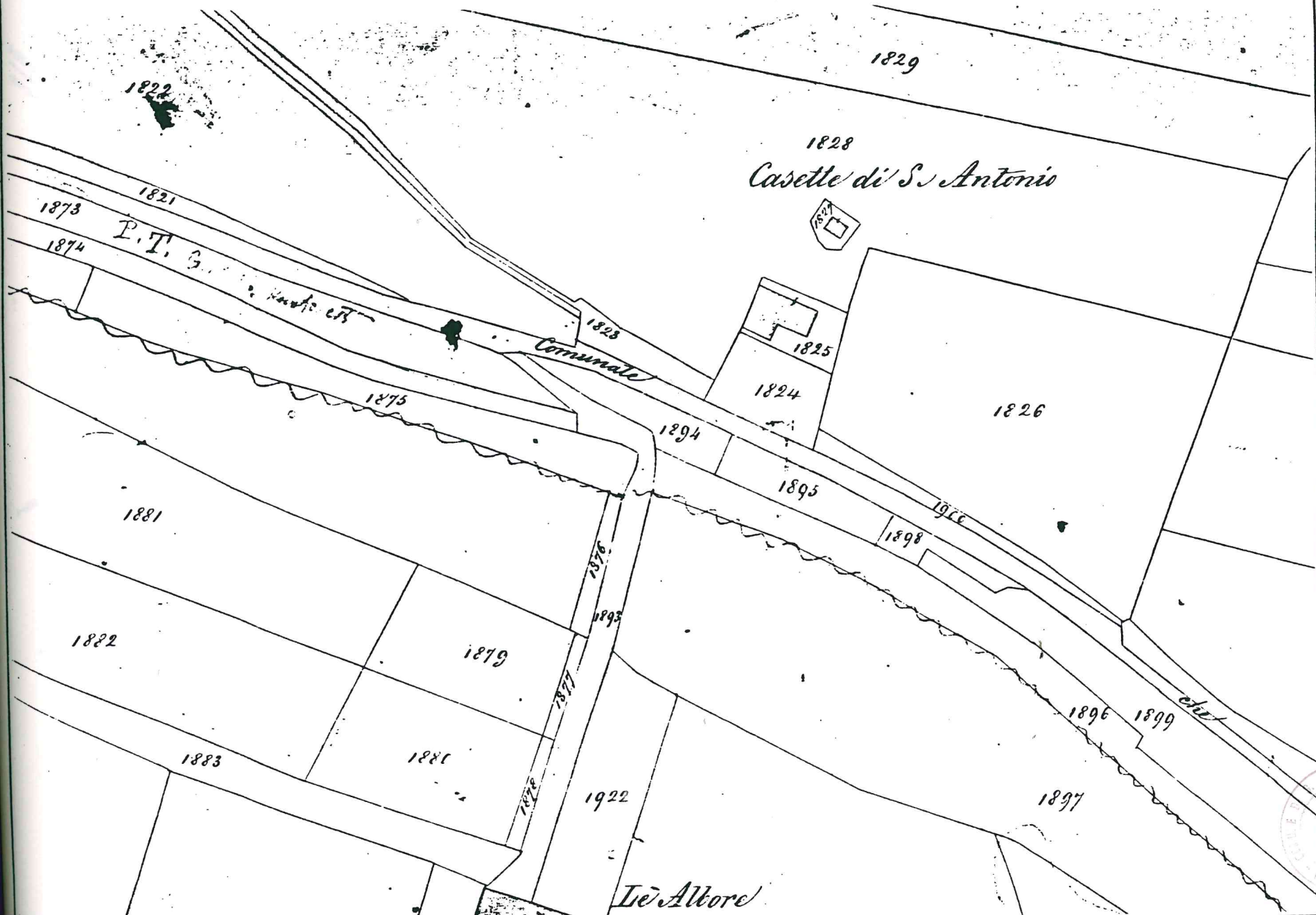
DESCRIZIONE: CORTE RURALE COSTRUITA ATTORNO AL XVII SECOLO CON CASA RURALE DI MODESTE  
FORME ARCHITETTONICHE. ATTUALMENTE IN DISUSO IN QUANTO IL TERRITORIO CIRCOSTANTE NON HA PIU'  
UNA FUNZIONE PRETTAMENTE RURALE, PUO' ESSERE RECUPERATA PER ALTRI SCOPI.

EVENTUALI DISGREGAZIONI DEL GRADO DI PROTEZIONE E/O NORME PARTICOLARI  
D' ATTUAZIONE

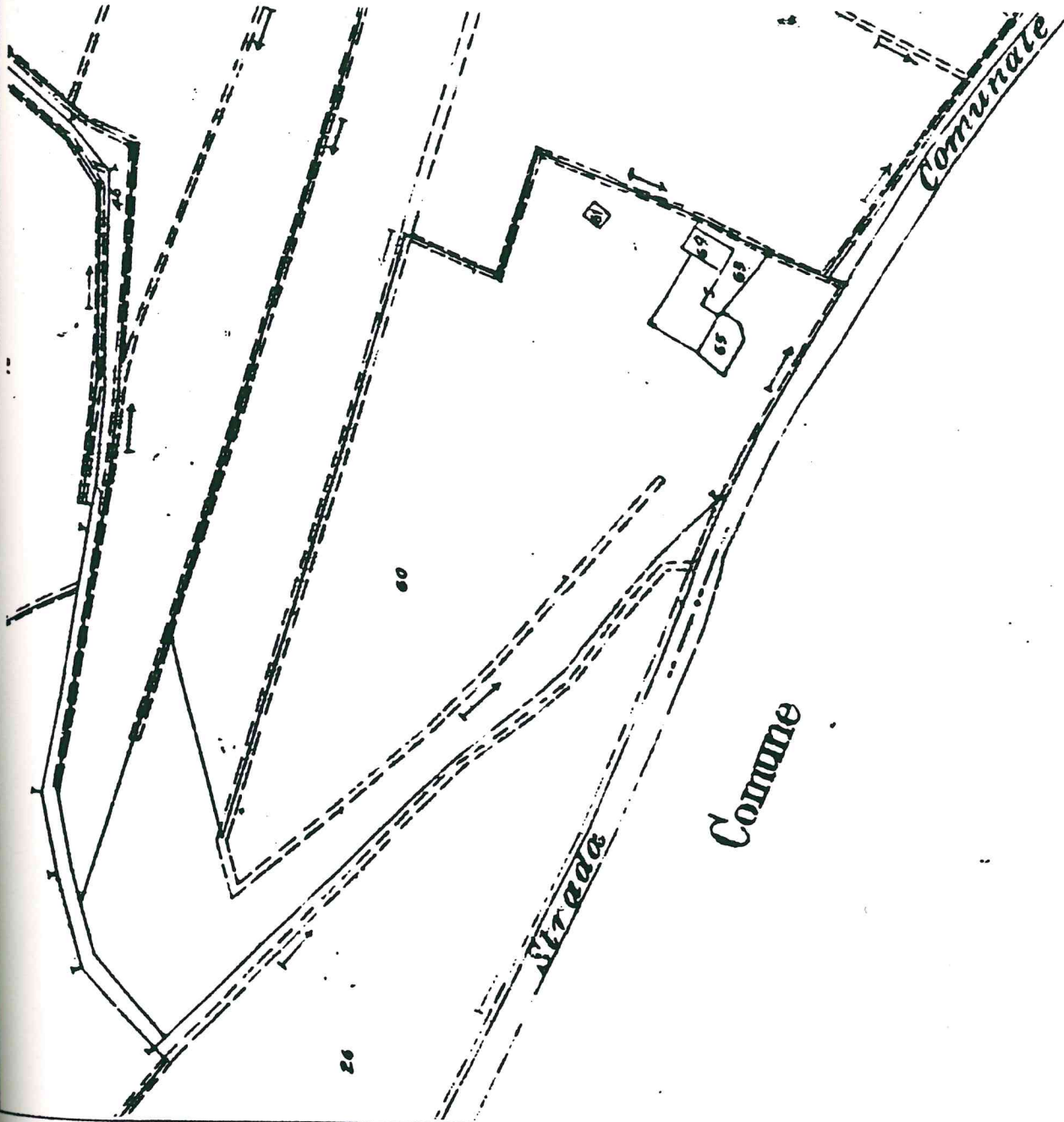




2  
teel  
M



Handwritten signature and a circular stamp.



59

129

