

Itinerari Naturalistici a San Martino

Il territorio di San Martino Buon Albergo è situato nella fascia pedemontana veronese; nella zona settentrionale sono presenti rilievi collinari che precedono l'inizio dei Lessini, mentre l'area di pianura è percorsa da numerosi fossati e corsi d'acqua di risorgiva.






Questi interessanti itinerari naturalistici, piacevoli e ricchi di biodiversità, sono stati attrezzati con pannelli didattici e percorsi sensoriali da vivere in pieno relax.

Si tratta di percorsi semplici, di varia lunghezza e adatti anche alle famiglie; sono facilmente raggiungibili e con la possibilità di lasciare l'auto nei vari parcheggi predisposti.

Maggiori info sul sito dove potrai anche scaricare i percorsi per il tuo navigatore GPS.



- | | | |
|--|---|---|
| <p>G1 - S. Antonio, Percorso sensoriale, Ferrazze (o viceversa):
 LUNGHEZZA: 2,2 km (4,5 km A/R)
 DISLIVELLO: 5 m
 TEMPO: 30'
 DIFFICOLTÀ: facile</p> | <p>G2 - Ferrazze, Montorio, Carbonare, Brolo, Ferrazze:
 LUNGHEZZA: 8 km
 DISLIVELLO: 168 m
 TEMPO: 1h 40'
 DIFFICOLTÀ: media</p> | <p>G3 - S. Antonio, Montorio, Carbonare, Marcellise, Arcandola, S. Antonio:
 LUNGHEZZA: 16,7 km
 DISLIVELLO: 280 m
 TEMPO: 4h 40'
 DIFFICOLTÀ: media</p> |
| <p>R1 - Casette, Percorso didattico, Bosco della Fratta:
 LUNGHEZZA: 2,5 km (5 km A/R)
 DISLIVELLO: 25 m
 TEMPO: 30'
 DIFFICOLTÀ: facile</p> | <p>R2 - Casette, S. Rocco, Arcandola, Fenilon, Casette:
 LUNGHEZZA: 7,5 km
 DISLIVELLO: 57 m
 TEMPO: 1h 30'
 DIFFICOLTÀ: facile</p> | <p>R3 - Casette, Marcellise, Montorio, Ferrazze, Arcandola, Casette:
 LUNGHEZZA: 18 km
 DISLIVELLO: 320 m
 TEMPO: 5 h
 DIFFICOLTÀ: media</p> |
| <p>V1 - Marcellise, Carbonare, Arcandola, Ca' Brusà, Marcellise:
 LUNGHEZZA: 6 km
 DISLIVELLO: 170 m
 TEMPO: 1h 45'
 DIFFICOLTÀ: facile</p> | <p>V2 - S. Antonio, Ferrazze, Brolo, Arcandola, Fenilon, Casette, S. Antonio:
 LUNGHEZZA: 11,3 km
 DISLIVELLO: 124 m
 TEMPO: 2h 30'
 DIFFICOLTÀ: media</p> | |
| <p>A1 - Marcellise, Casale di Tavola, Mezzo Monte, Marcellise:
 LUNGHEZZA: 7,5 km
 DISLIVELLO: 211 m
 TEMPO: 1h 35'
 DIFFICOLTÀ: facile</p> | <p>A2 - Marcellise, Casale di Tavola, Mezzo Monte, San Briccio, Marcellise:
 LUNGHEZZA: 8,6 km
 DISLIVELLO: 228 m
 TEMPO: 1h 55'
 DIFFICOLTÀ: facile</p> | |
| <p>B1 - Mezzavilla, Montalto, Verzen, Mezzavilla:
 LUNGHEZZA: 6,2 km
 DISLIVELLO: 230 m
 TEMPO: 1h 30'
 DIFFICOLTÀ: facile</p> | <p>B2 - Mezzavilla, Montalto, Pian di Castagnè, Casale di Tavola, Mezzavilla:
 LUNGHEZZA: 8,7 km
 DISLIVELLO: 270 m
 TEMPO: 2h 40'
 DIFFICOLTÀ: medio</p> | |

-  - Piazza del Popolo, davanti alla biblioteca
-  - Parco urbano Casa Pozza
-  - Piazza Don Ermenegildo Fischele, Ferrazze
-  - Piazzale Aldo Moro, Marcellise (ex mercato ciliegie)
-  - Via Indro Montanelli, Mambrotta

A cura di: dott.ssa M. Grazia Lonardi e Giuseppe Guastella

