

4

S. MARTINO B.A. VR

Allegato alla delibera
del Consiglio Comunale
N° 72 del 21.09.95

ORIGINALE

COMUNE DI S. MARTINO B. A.
(Provincia di VERONA)
11 LUG 1995
PROTOCOLLO GENERALE
N° 12099

4

TAV. N. 7

COMUNE DI S. MARTINO B. A.
(Provincia di VERONA)
12 LUG 1995
Protocollo N° 4059

da n° 106
a n° 132

IL SINDACO

Luigi

IL SEGRETARIO GENERALE



Fulbaer

Luigi
Luigi
Luigi

P. R. G.

variante al p.r.g. adottato con delibera dal consiglio comunale n°225 del 20-12-84 approvato con modifiche d'ufficio dalla giunta regionale veneta con delibera n°3132 del 24/5/1988 in attuazione della l.r. 24/85.

Studio Associato
MENDINI - AVESANI
Architettura & Urbanistica
Piazza Bra n°10 - 37121 VERONA
Partita I.V.A.: 0218956 023

Comune di S. Martino B.A.

ONSI

Provincia di Verona

SCHEDA "B" N°121

RILEVAMENTO BENI AMBIENTALI E ARCHITETTONICI

VEDI SCALA 1:5000

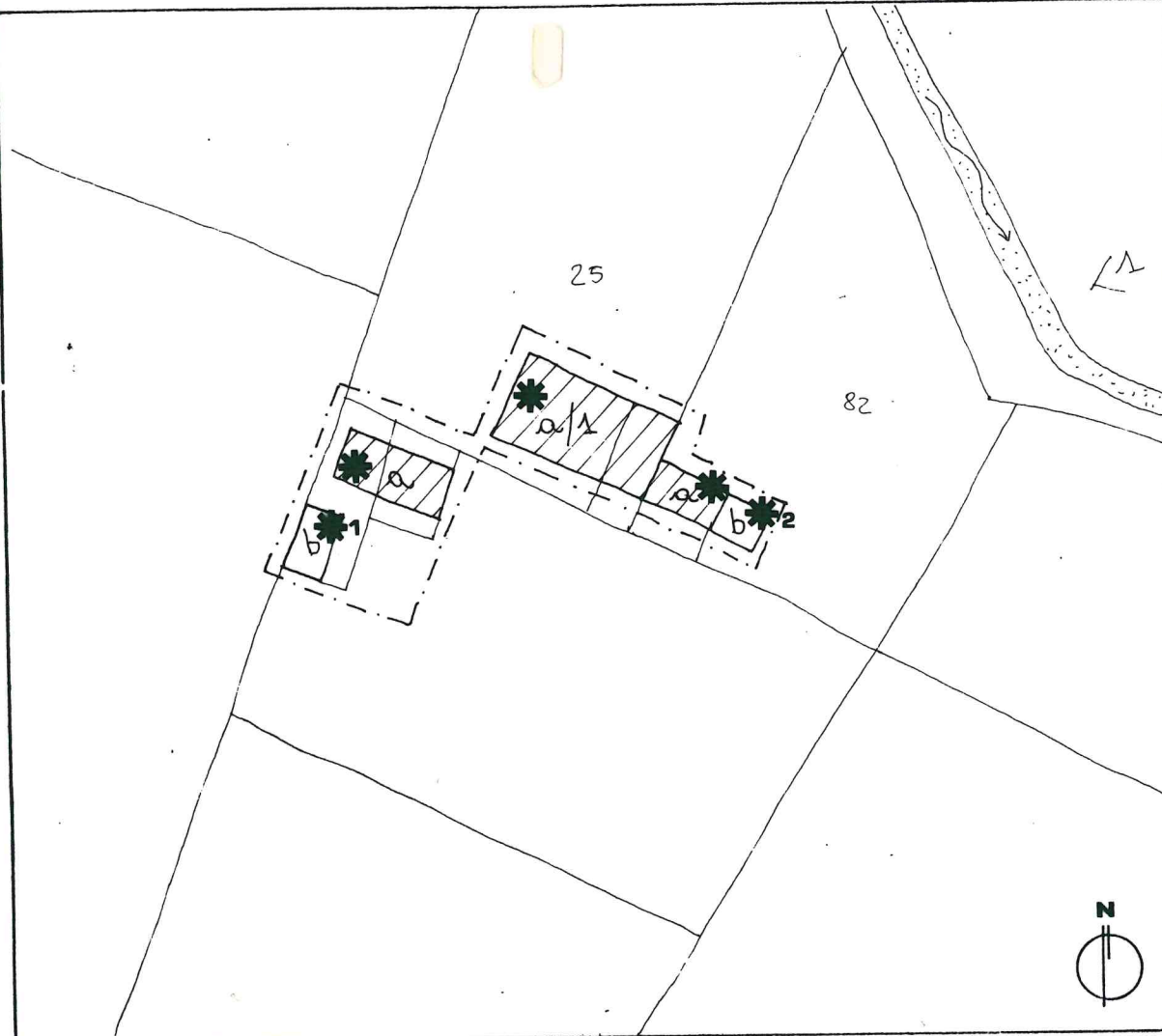
LOCALITA': CORTE MARAGNE DI SOPRA

VINCOLI DI LEGGE:

L. 1089/39 ASSIM. L.R. 24/85 ASSIM.

L. 1497/39 ASSIM. 431/85 ASSIM.

SIMBOLOGIA



| PROTEZIONE | DI | GRADO |
|------------|-----------------------|-------|
| a-a/1 | RESIDENZE ABBANDONATE | 7 |
| b | ANNESI | 7 |
| | | |
| | | |
| | | |
| | | |
| | | |
| | | |
| | | |
| | | |
| | | |
| | | |
| | | |
| | | |
| | | |
| | | |
| | | |
| | | |
| | | |
| | | |
| | | |
| | | |

| | | | |
|--------------------------|---|--|---|
| | VEDI SCALA 1:5000 AREA DI PERTINENZA | | PROGETTAZIONE UNITARIA |
| | PUNTO DI RIPRESA FOTOGRAFICA | | NON UTILIZZATO E/O NON PIU' FUNZIONALE ALLE EBIGENZE DEL FONDO AGRICOLO |
| PLANIMETRIA scala 1:1000 | | | |



TIPOLOGIA

- ISOLATO
- IN CORTINA
- A CORTE
- A SCHIERA
- ALTRO (SPECIFICARE)

CONTESTO AMBIENTALE

- PARCO
- GIARDINO
- ORTO
- SCOPERTO A DESTINAZIONE AGRICOLA
- BROLO
- CENTRO STORICO
- NUCLEO RURALE
- ALTRO

EPOCA IMPIANTO ORIGINARIO

FINE SECOLO XIX

INTERVENTI SUCCESSIVI

PRIMI DECENNI XX E NEGLI ANNI '50 (a/1-b)

PARTICOLARE DI RILIEVO

- ARCHITETTONICO
- SCULTOREO
- PITTORICO

CARATTERISTICHE COSTRUTTIVE E MATERIALI:

MURATURE: SASSO-MATTONI

SCALE: LEGNO

SOLAI: LEGNO

COPERTURE: COPPI

DESTINAZIONE D'USO PER I VARI PIANI

ORIGINARIA (a-a/1) RESIDENZA (b) ANNESSI

ATTUALE COME ORIGINARIA

FUTURA COME ORIGINARIA PER TUTTI I CORPI DI FABBRICA E. IN ALTERNATIVA:


*1.2 DESTINAZIONE COMPATIBILE AD ECCEZIONE DELLA RESIDENZA




SCHEDA "B" N°121

DESCRIZIONE: PICCOLI EDIFICI RURALI SORTI ALLA FINE DEL 1800 CON UNA ARCHITETTURA
POVERA AL CONFINE SUD-EST DEL COMUNE DI S. MARTINO. RECENTI CAPANNONI DI ALLEVAMENTO
SONO STATI COSTRUITI A RIDOSSO DELLE ABITAZIONI.

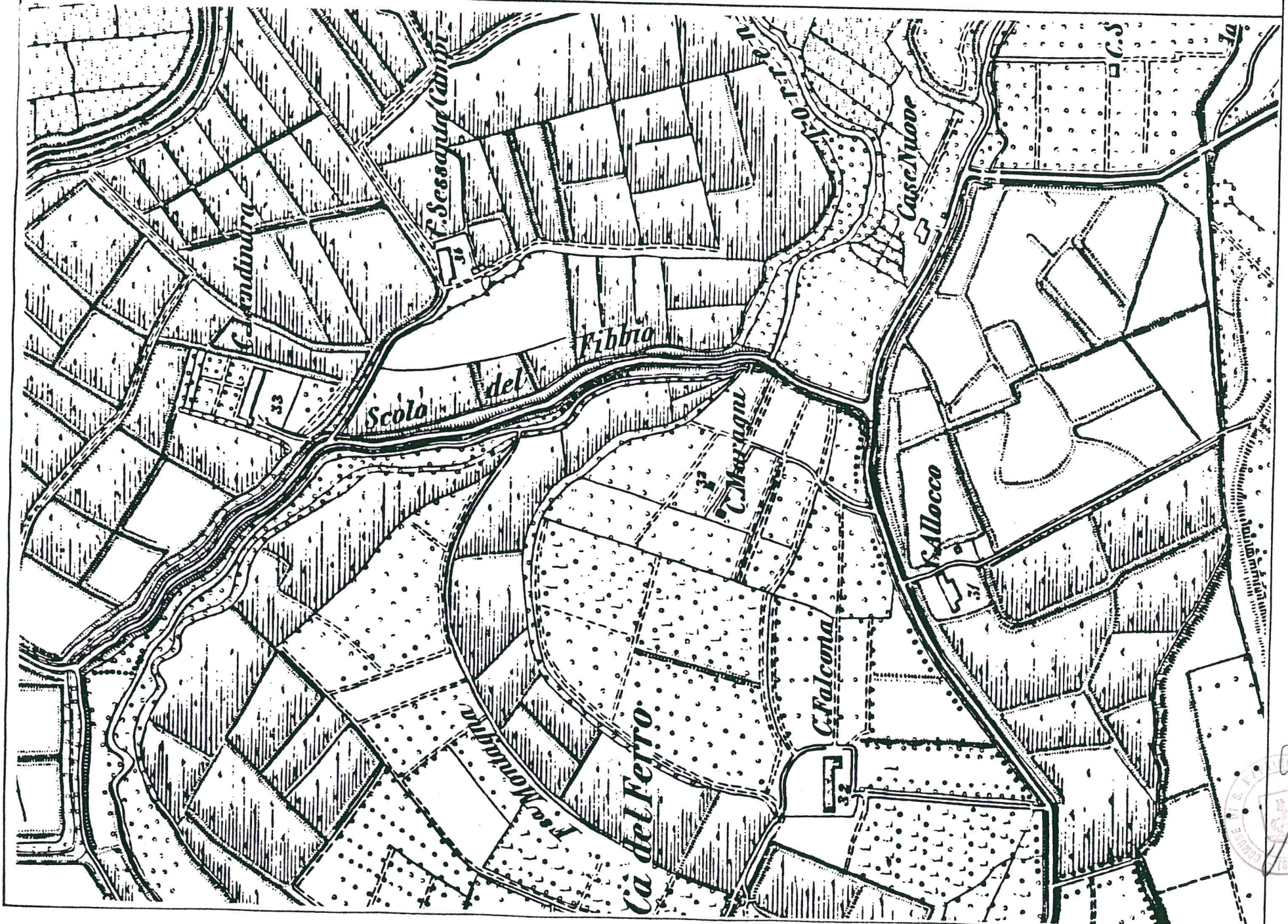
**EVENTUALI DISGREGAZIONI DEL GRADO DI PROTEZIONE E/O NORME PARTICOLARI
D' ATTUAZIONE**

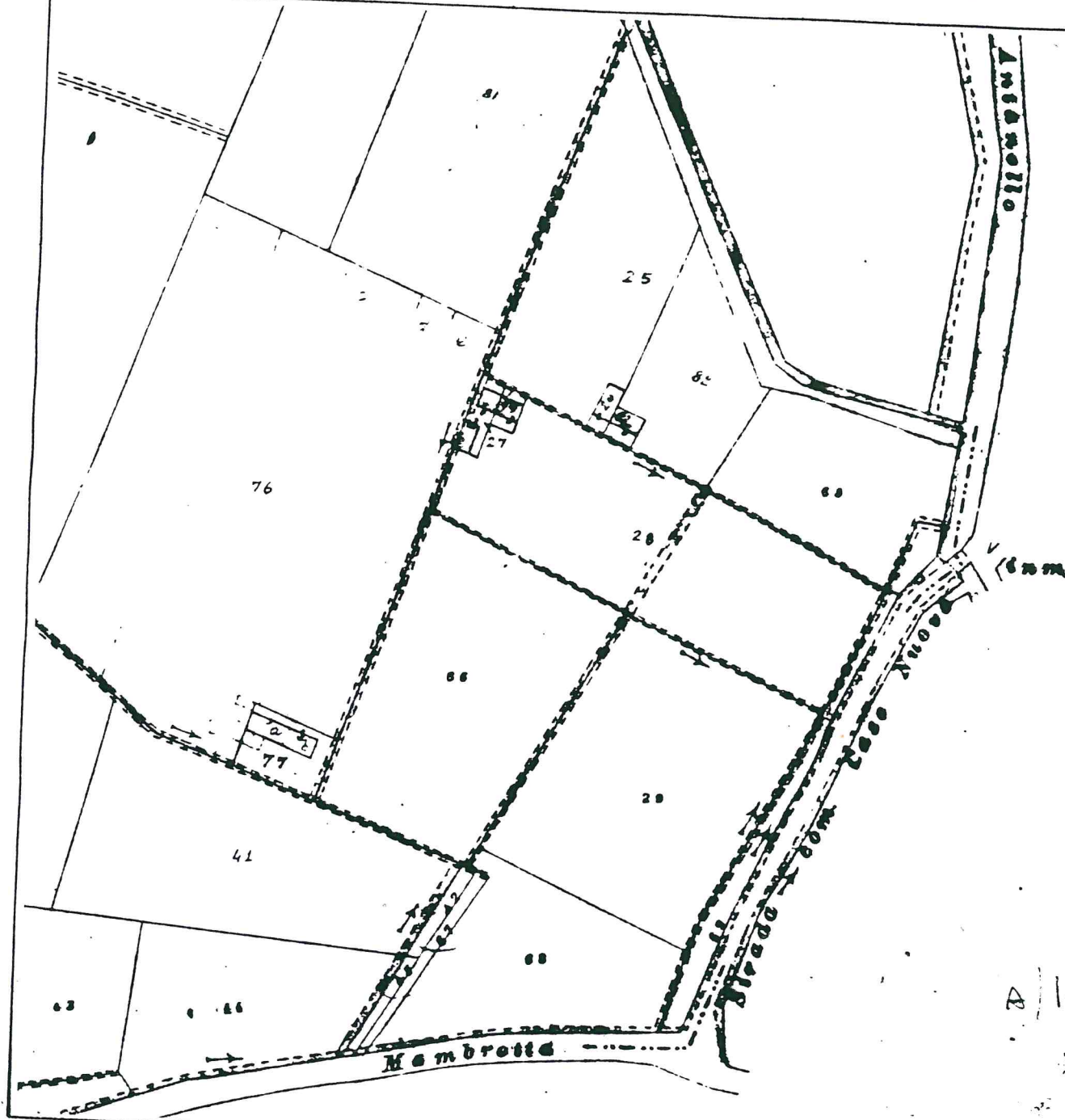




1







Comune di Zevio

A/16

Handwritten signature and official stamp.