

2

**S. MARTINO B.A. VR**

Allegato alla delibera  
del Consiglio Comunale  
N° 72 del 21.09.95

ORIGINACE

COMUNE DI S. MARTINO B. A.  
(Provincia di VERONA)  
11 LUG 1995  
PROTOCOLLO GENERAL  
N° 2089

**TAV. N. 5**

COMUNE DI S. MARTINO B. A.  
(Provincia di VERONA)  
12 LUG 1995  
Protocollo N° 4058



IL SINDACO

*Luigi Gajse*

IL SEGRETARIO GENERALE

*[Signature]*

**P. R. G.**

*[Handwritten notes and signatures]*

**variante al p.r.g. adottato con delibera dal consiglio comunale n°225 del 20-12-84 approvato con modifiche d'ufficio dalla giunta regionale veneta con delibera n°3132 del 24/5/1988 in attuazione della l.r. 24/85.**

Studio Associato  
**MENDINI - AVESAN**  
Architettura & Urbanistica  
Piazza Brà 102 37121 VERONA  
Partita I.V.A.: 0218956 023 4

Comune di S. Martino B.A.

Provincia di Verona

**SCHEDA "B" N° 83**

RILEVAMENTO BENI AMBIENTALI E ARCHITETTONICI

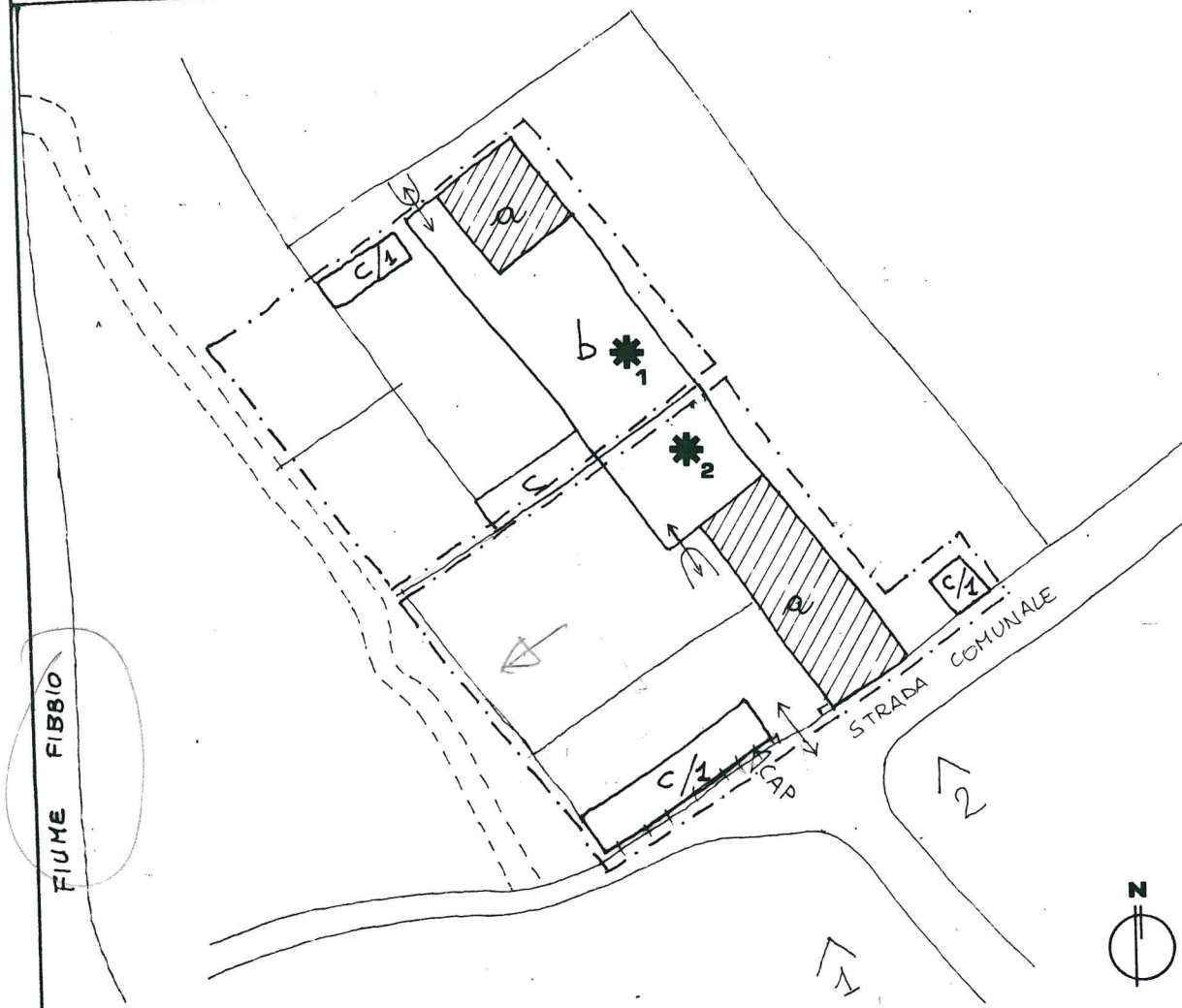
VEDI SCALA 1:5000

LOCALITA': CORTE QUATTRO RUOTE

VINCOLI DI LEGGE:

L. 1089/39   L.R. 24/85   
 L. 1497/39   431/85

SIMBOLOGIA



	RESIDENZE RURALI	PROTEZIONE	3
	STALLA-FIENILE-PORTICO		3
	ANNESI RUSTICI		4
	ENTRATA PRINCIPALE		/
	MURO DI CINTA		1
	ARCHIVOLTI PORTICO		1
	FOSSATO INTERRATO		/
	CAPITELLO	DI	1
		GRADO	

— VEDI SCALA 1:5000 AREA DI PERTINENZA — PROGETTAZIONE UNITARIA  
 N° > PUNTO DI RIPRESA FOTOGRAFICA \* NON UTILIZZATO E/D NON PIU' FUNZIONALE ALLE ESIGENZE DEL FONDO AGRICOLO  
 PLANIMETRIA scala 1:1000





TIPOLOGIA

- ISOLATO
- IN CORTINA
- A CORTE
- A SCHIERA
- ALTRO (SPECIFICARE)

CONTESTO AMBIENTALE

- PARCO
- GIARDINO
- ORTO
- SCOPERTO A DESTINAZIONE AGRICOLA
- BROLO
- CENTRO STORICO
- NUCLEO RURALE
- ALTRO

EPOCA IMPIANTO ORIGINARIO

SECOLO XVI / XVII

INTERVENTI SUCCESSIVI

ANNESSI RUSTICI AGGIUNTI ATTORNO AL 1950-55 (c/1)

PARTICOLARE DI RILIEVO

ARCHITETTONICO

SCULTOREO

PITTORICO

CARATTERISTICHE COSTRUTTIVE E MATERIALI:

MURATURE: PIETRA - SASSO - MATTONE

SCALE: LEGNO

SOLAI: LEGNO

COPERTURE: COPPI

DESTINAZIONE D'USO PER I VARI PIANI

ORIGINARIA (a) ABITAZIONE  
(b) STALLA - PORTICO - MENILE  
(c-c/1) ANNESSI

ATTUALE COME ORIGINARIA

FUTURA COME ORIGINARIA PER  
TUTTI I CORPI DI FABBRICA  
E IN ALTERNATIVA:

- \*<sub>1</sub> RESIDENZA
- \*<sub>2</sub> DESTINAZIONE COMPATIBILE  
AD ECCEZIONE DELLA  
RESIDENZA

*Handwritten signature and stamp*


SCHEDA "B" N°83

DESCRIZIONE: ANTICA CORTE RURALE CON FIENILE DI ORIGINE PROBABILMENTE NEL XVI SECOLO  
E RINNOVATA NELLA STRUTTURA QUASI INVARIATA. APPARTENENTE NEL CORSO DEL XVIII E XIX SECOLO  
AI CONTI POMPEI CONSERVA LA SUA VOCAZIONE AGRICOLA. TUTT'ORA SOLO POCHE AGGIUNTE MINORI  
DI RUSTICI SI SONO AVUTE NEL DOPOGUERRA.

EVENTUALI DISGREGAZIONI DEL GRADO DI PROTEZIONE E/O NORME PARTICOLARI  
D' ATTUAZIONE

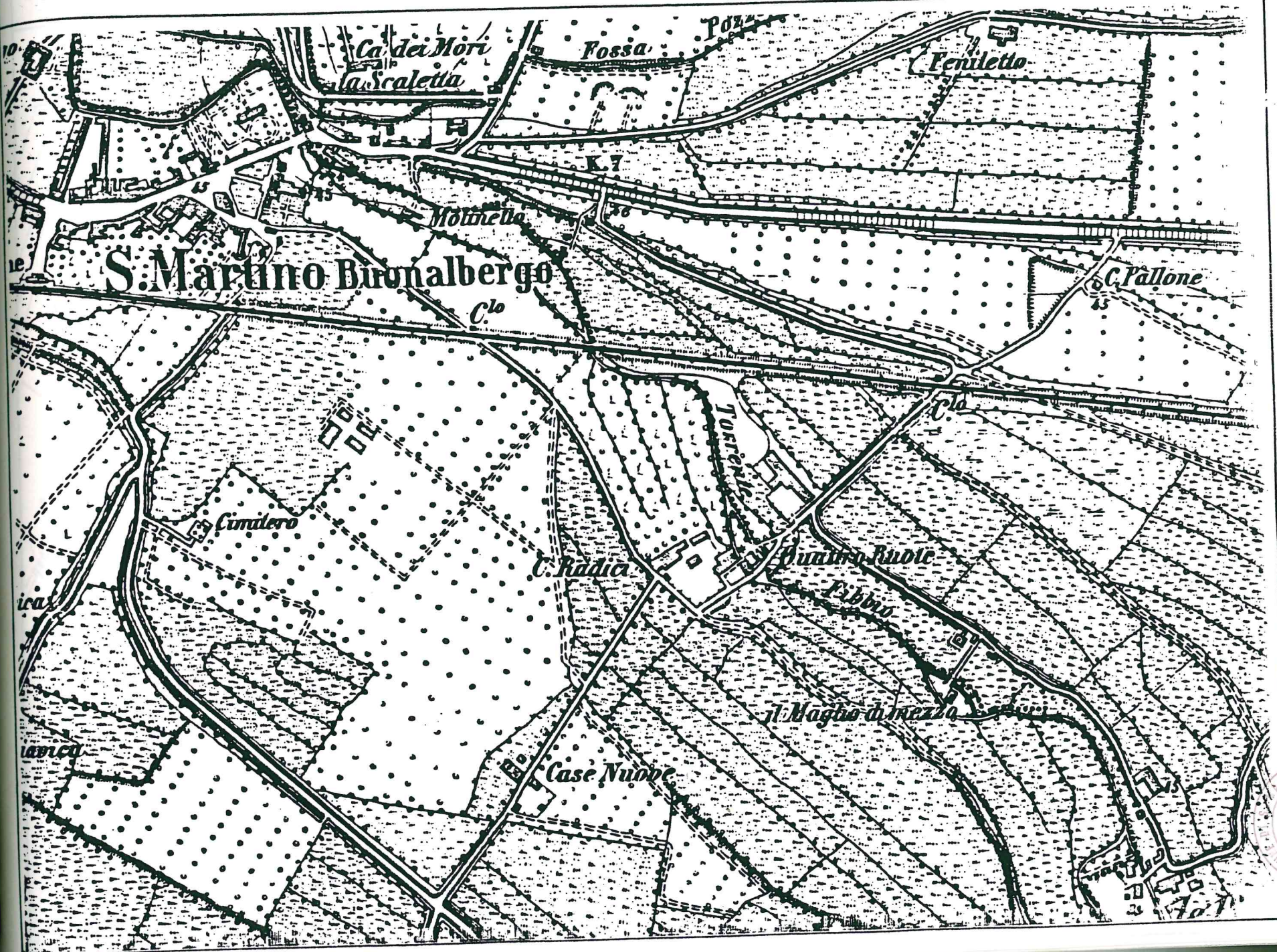






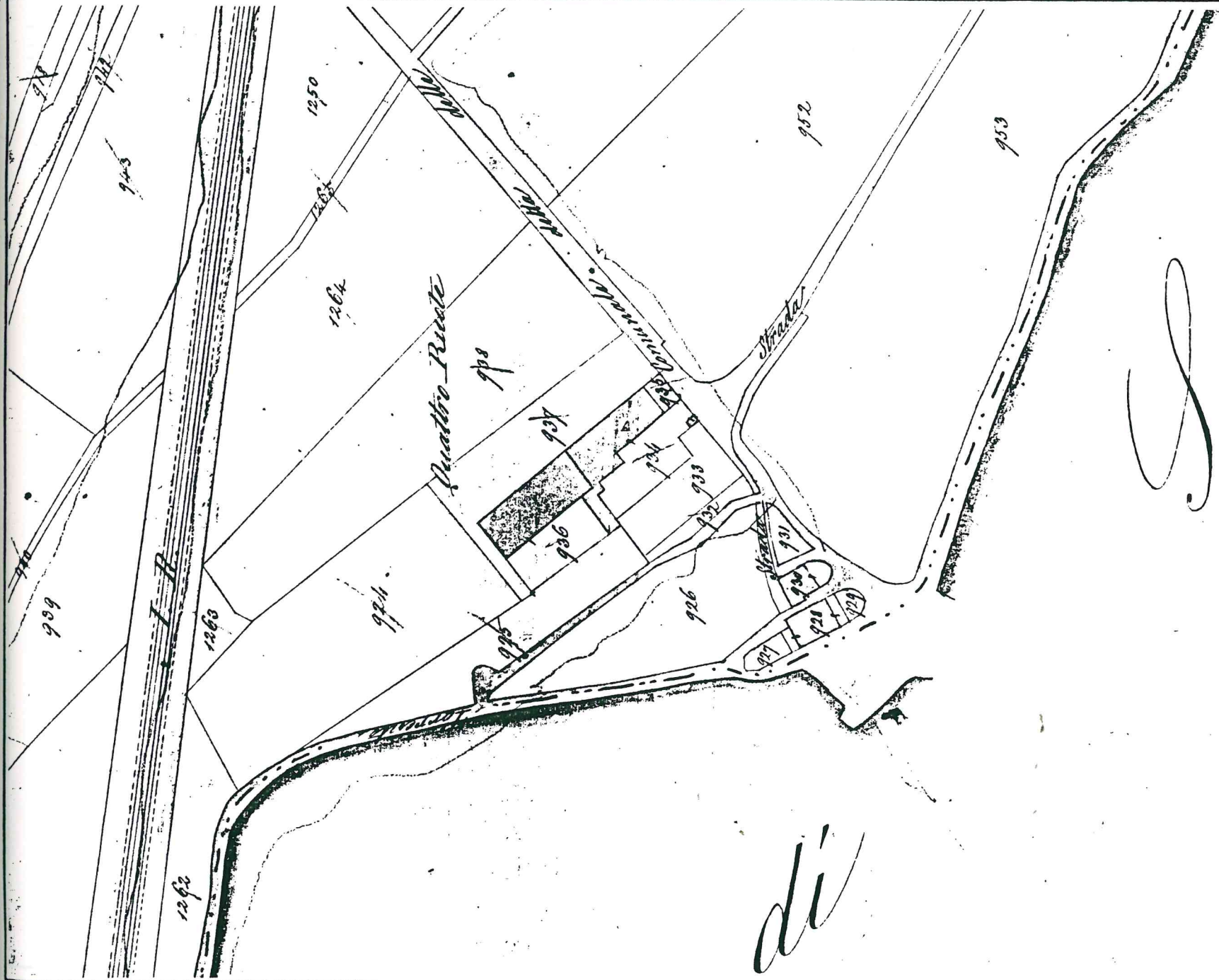
2  
14  
COPIE



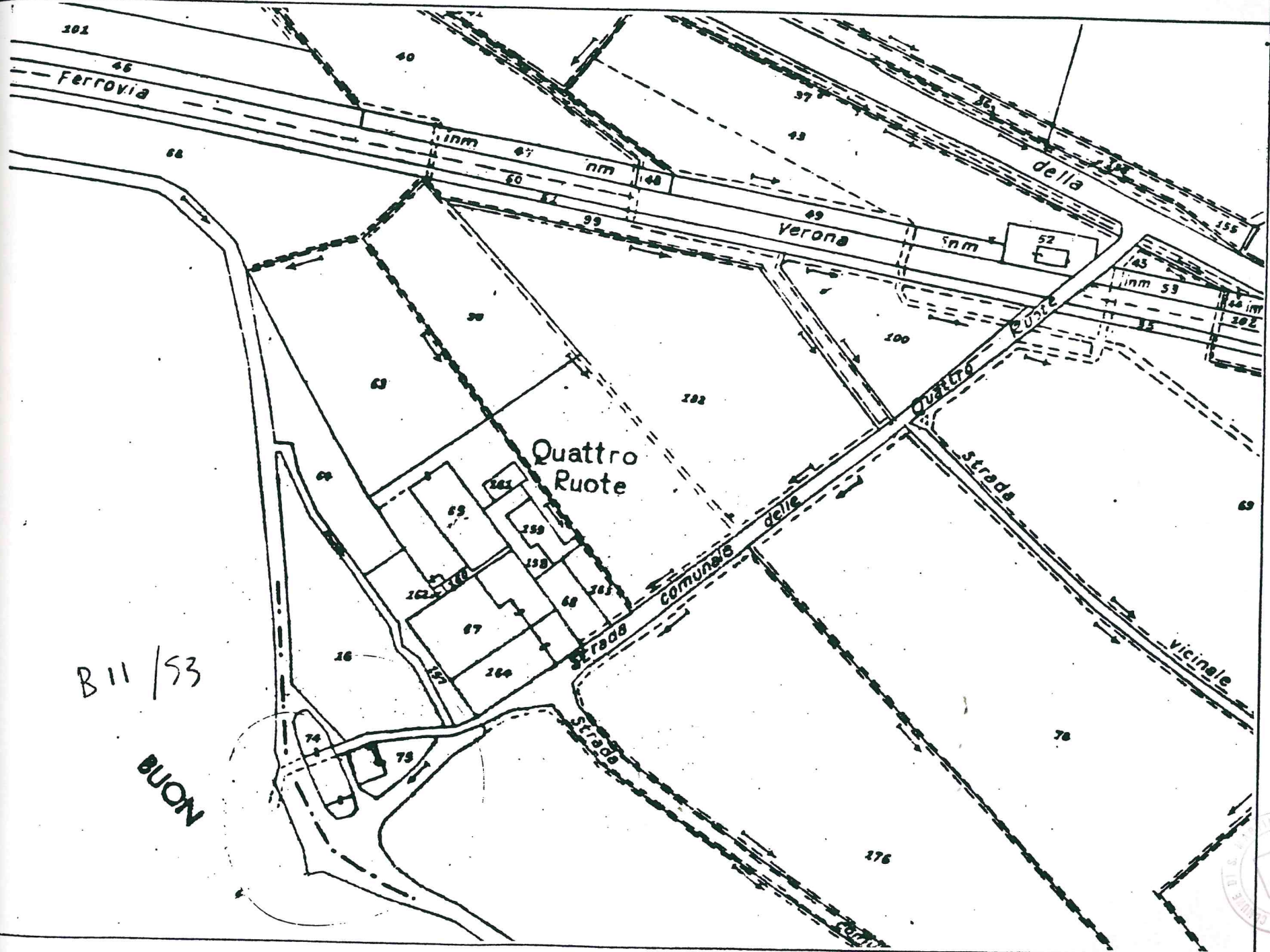


STAMPED: TIVOLI BUONALBERGO  
Handwritten: *Carli*  
Handwritten: *14*





del  
M



B 11 / 53

BUON

